

Randonnée à Vélo dans le Cantal

Le 12 juillet 2007 : Mauriac- Barrage de l'Aigle- Neuvic (76 km ; 1125m de dénivelé)

Pique Nique sur la plage du Puy de Mazagol : *le groupeta et le groupeto* se sont retrouvés



Françoise ne peut s'empêcher de piquer une tête...



Sous l'œil (attentif) de Bernard et (amusé) de Gégé



Le Groupeta devant l'église de Sérandon



Le 13 juillet 2007 : Mauriac - Col de Neronne- Pas de Peyrol- Col d'Aulac (89 km ; 1738m de dénivelé)



Salers



Le Groupeta au Pas de Peyrol. Bernard a abandonné le groupeto pour $\frac{1}{2}$ la journée

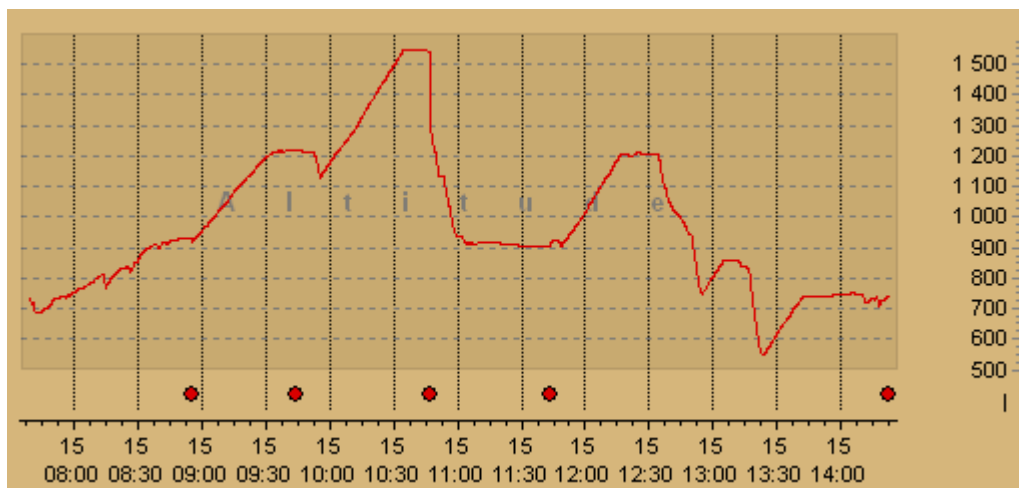


Vue sur le Puy Mary et la Pas de Peyrol depuis le col d'Aulac



Le col d'Aulac dans l'ordre d'arrivée : le *groupeta* se réduit à 5 personnes (Janine, A. Marie, Gégé, Danièle et Christine)



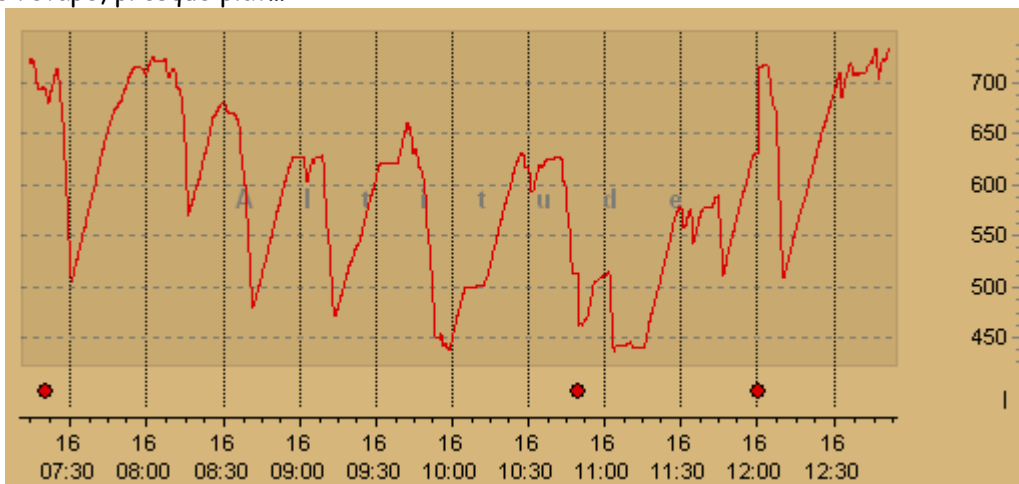


Le 14 juillet 2007 : Mauriac- Gorge de la Maronne-Barrage d'Enchanet- Pleaux (88 km ; 1800m de dénivelé)

Repas avec *les marcheuses* dans une auberge près du barrage d'Enchanet : une rencontre inattendue.



Et le profil de l'étape, presque plat...



Le 15 juillet 2007 : Salers - Col de Légal - Puy Mary - Col de Neronne (75 km ; 1400m de dénivélé)

Visite de l'Eglise de Fontanges



Col de Légal juste après le col St Georges



Puis le col du Bruel facile à la descente et

Encore le Pas de Peyrol (on aime) nettement plus facile de ce côté.

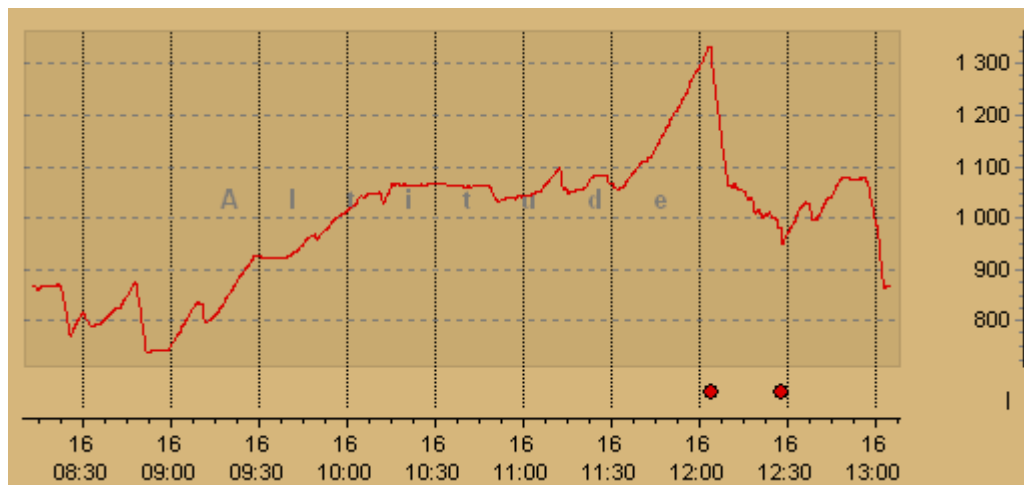


Le 16 juillet 2007 : Riom Es montagne - Condat - Col de Serres - Vallée du Cheylade (79 km ; 1093m de dénivelé)

Toujours le Pas de Peyrol ...vu par le troisième accès possible



Et la vallée du Cheylade



Le 17 juillet 2007 : Bors les Orgues - Vallée du Rhu - Champs Tarentaine - Château de Val (88 km ; 1128m de dénivelé)

Devant un barrage avec Joël qui nous a mené le train



Le château de Val

